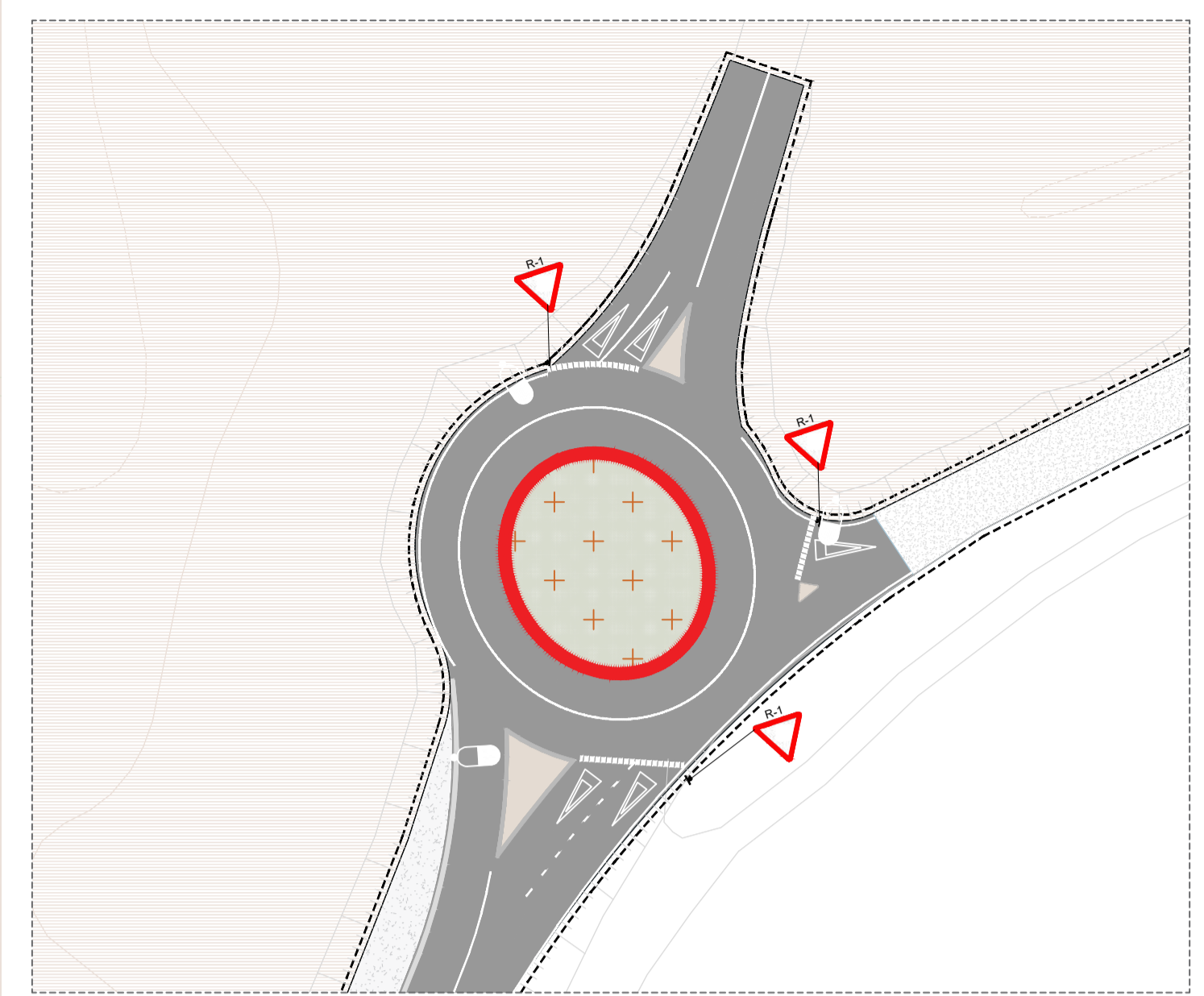
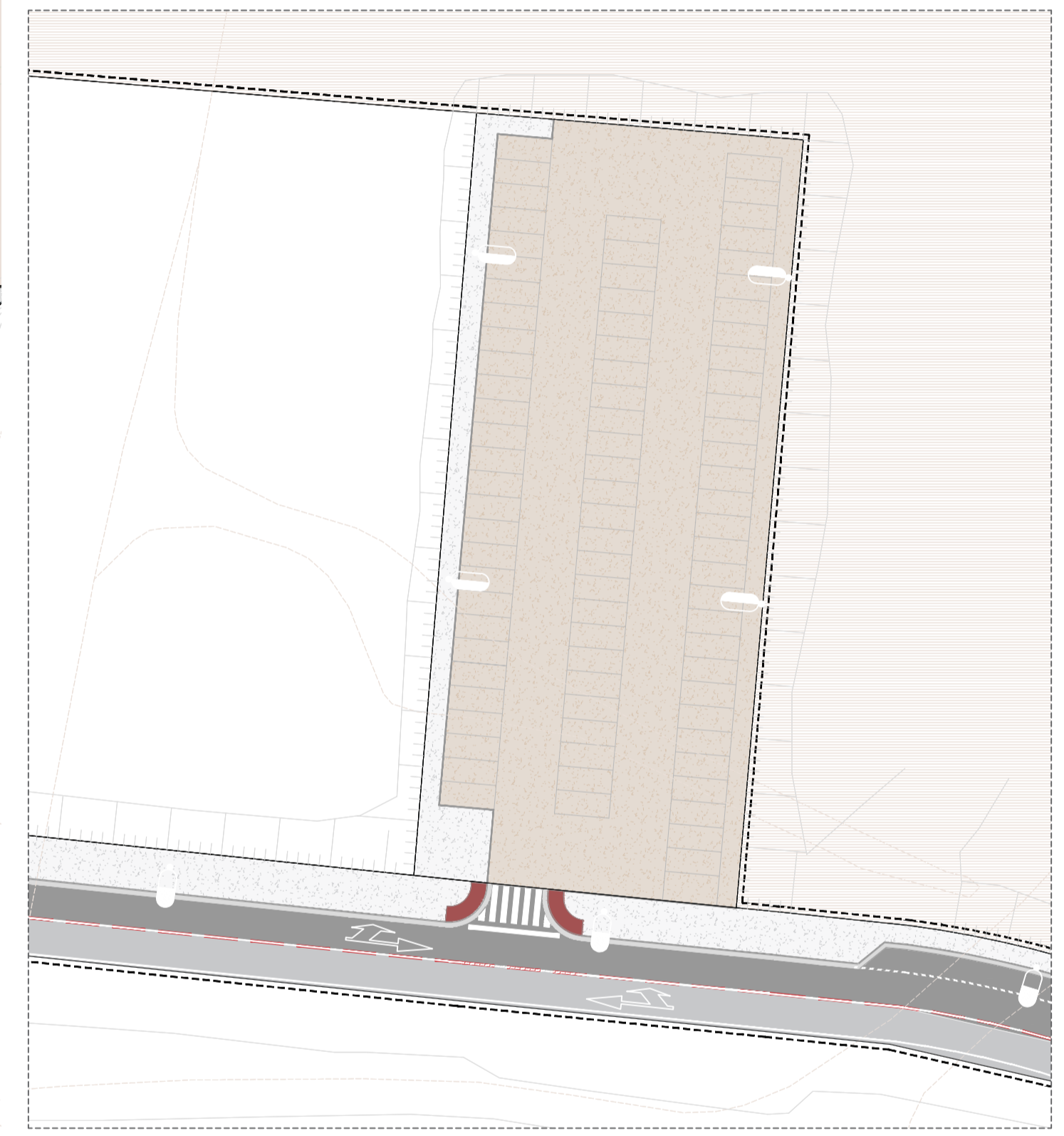







*El contenido de este documento ha sido sometido a un proceso de seudonimización de datos en cumplimiento de lo dispuesto en el Reglamento Europeo de Protección de Datos (2016/679)

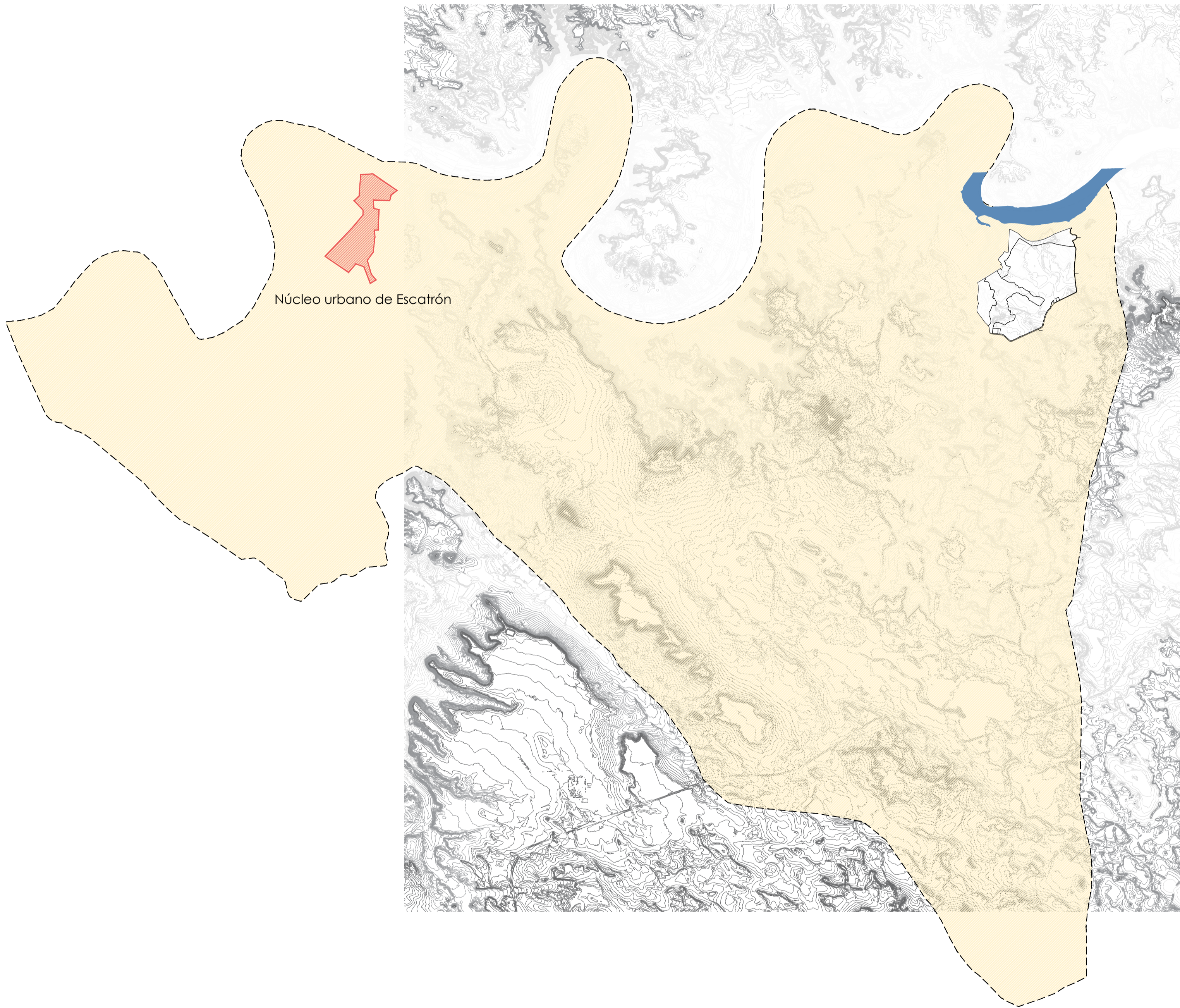


AMPLIACIÓN ROTONDA



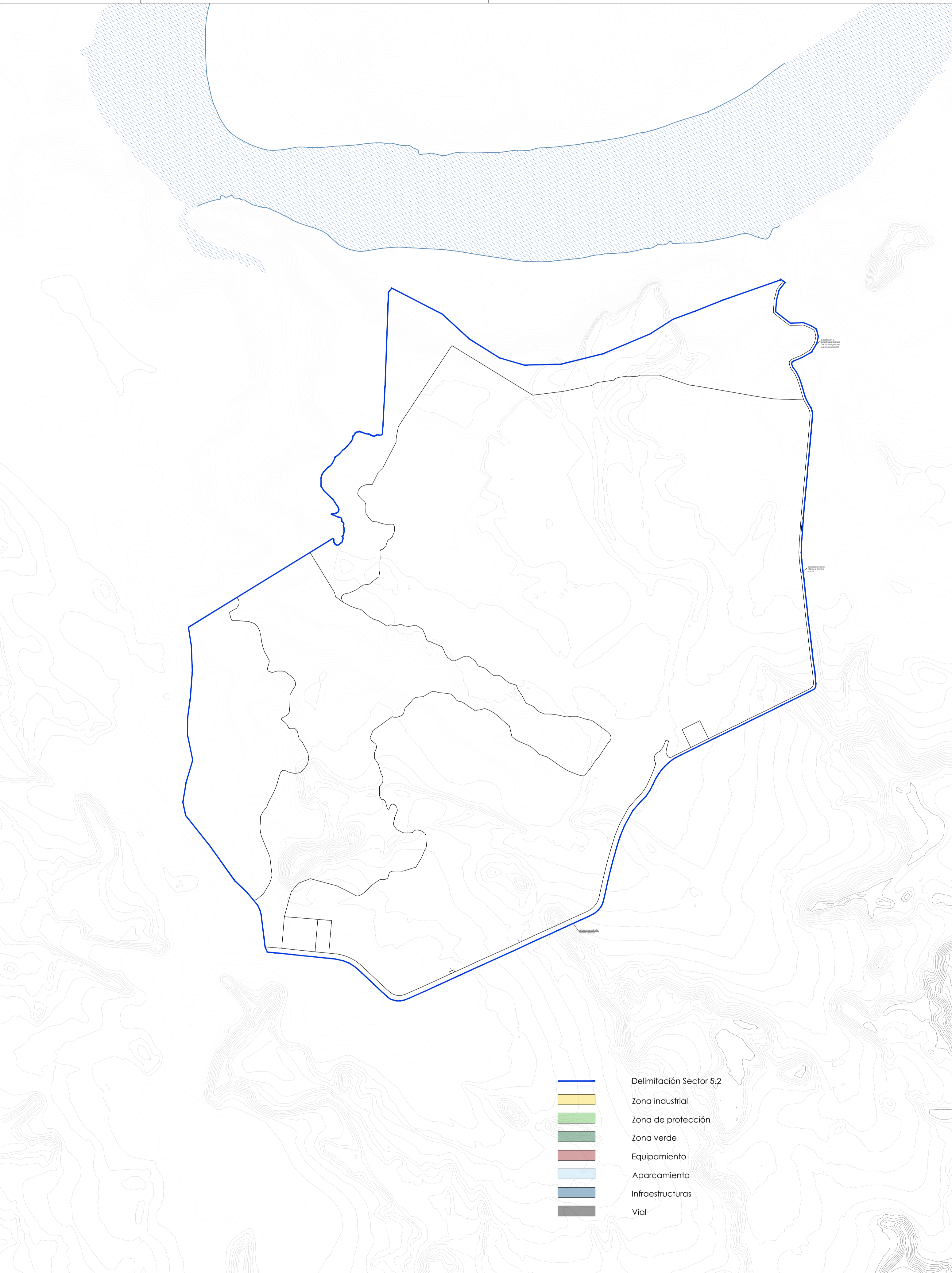
AMPLIACIÓN APARCAMIENTO

-  Pavimento de mezcla bituminosa continua en caliente
-  Pavimento de mezcla bituminosa continua en caliente existente
-  Pavimento terrizo
-  Zona verde con especies esteparias
-  Delimitación Urbanización FASE II



Núcleo urbano de Escatrón

- Límite término municipal
- Núcleo urbano Escatrón
- Sector 5.2



- Delimitación Sector 5.2
- Zona industrial
- Zona de protección
- Zona verde
- Equipamiento
- Aparcamiento
- Infraestructuras
- Vial